

PLAN TOPOGRAFIC ÎNTOCMIT PENTRU RECEPȚIA AMPLASAMENTULUI LUCRĂRII
PASAJI ITALIA (BAIA MARE-GROSU), JUDEȚUL MARAMUREȘ
ÎN VEZDEREA EMITERII HOTĂRĂRII CONSILIULUI JUDEȚEAN MARAMUREȘ
UAT BAIA MARE, SCARA 1:1000

Valabil cu PVR nr. 1258/18.07.2024
44672/18.07.2024

Vasile Gherman Digitally signed by Vasile Gherman
Date: 2024.07.18 10:22:10 +03'00'

Ionel-Ovidiu Bogdan Digitally signed by Ionel-Ovidiu Bogdan
Date: 2024.07.16 09:32:45 +03'00'

INVENTAR DE COORDONATE		
Pct.	Nord(X)	Est(Y)
1	681880.734	392005.050
2	681868.072	391998.171
3	681869.440	391993.679
4	681876.280	391996.030
5	681881.541	392002.734
6	681888.259	392005.484
7	681881.675	392002.908
8	681877.160	392014.525
9	681877.117	392014.508

S=69mp

CERTIFIC AMPLASAMENTUL, JUDEȚUL MARAMUREȘ

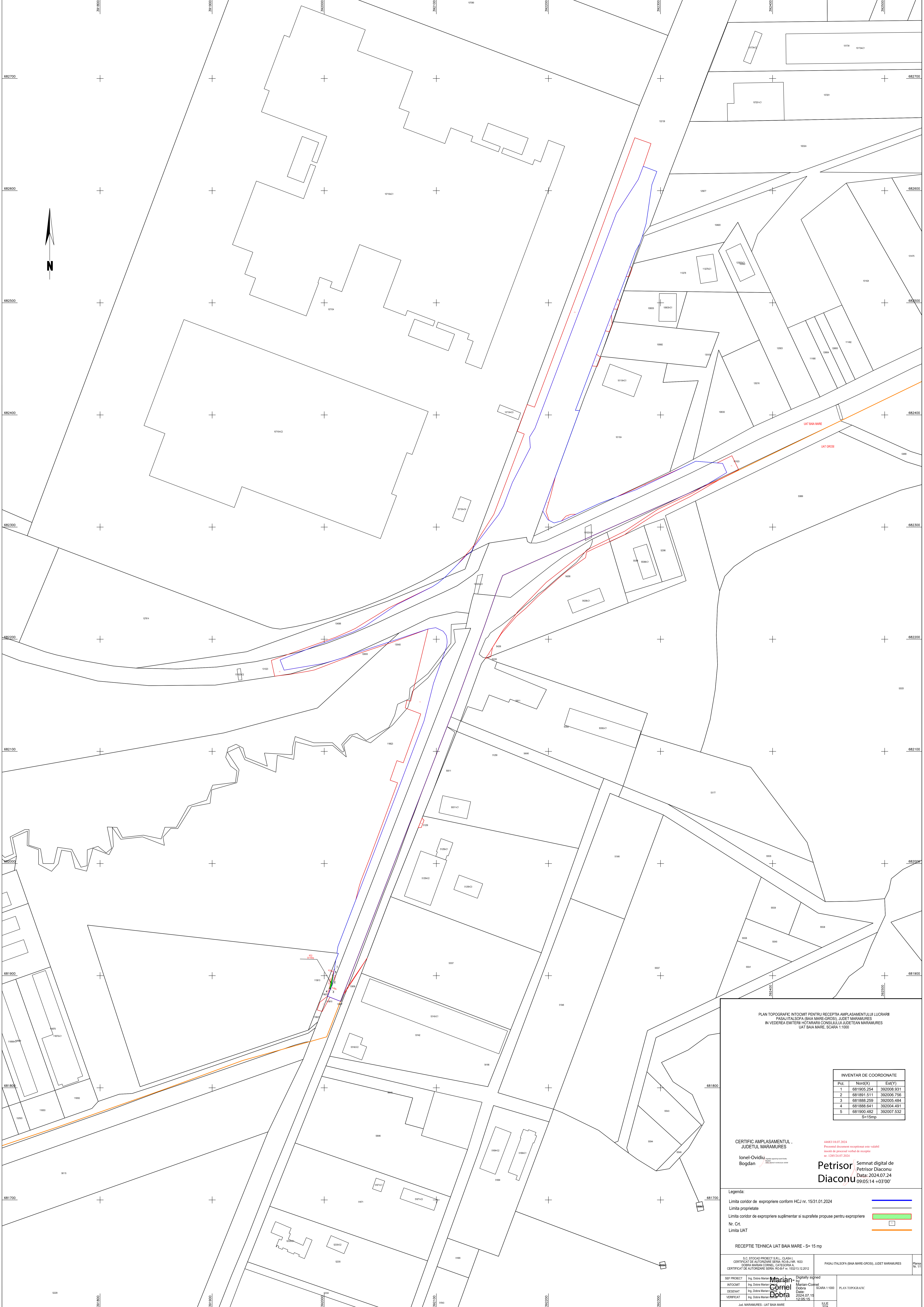
Ionel-Ovidiu Bogdan Digitally signed by Ionel-Ovidiu Bogdan
Date: 2024.07.16 09:32:45 +03'00'

Legenda:

- Limita coridor de expropriere conform HCl nr. 15/31.01.2024 —
- Limita proprietate —
- Limita coridor de expropriere suplimentar si suprafețe propuse pentru expropriere —
- Nr. Crt.
- Limita UAT —

RECEPȚIE TEHNICA UAT BAIA MARE - S= 69 mp

S.C. STOCAD PROIECT S.R.L. - CLASA I CERTIFICAT DE AUTORIZARE ȘIȘIA: ȘIȘIA nr. 4633 DOBRA MARIAN CORNEL, CATEGORIA A, CERTIFICAT DE AUTORIZARE ȘIȘIA: ȘIȘIA nr. 533/13.12.2012		PASAJI ITALIA (BAIA MARE-GROSU), JUDEȚUL MARAMUREȘ	Plan Nr. 1/1
ȘEF PROIECT INTOCMIT DESENAT VERIFICAT	Ing. Dorina Marian Ing. Dorina Marian Ing. Dorina Marian	Digitally signed by Marian-Cornel Dobra Date: 2024.07.15 12:04:58	SCARA 1:1000 PLAN TOPOGRAFIC
JUDEȚUL MARAMUREȘ - UAT BAIA MARE		ȘIEȘIE 2024	



PLAN TOPOGRAFIC ÎNTOCMIT PENTRU RECEPȚIA AMPLASAMENTULUI LUCRARII
PASAJ UL. SOFIA (BAIA MARE-GROSS), JUDEȚUL MARAMUREȘ
ÎN VEDEREA EMITERII HOTĂRĂRII CONSILIULUI JUDEȚEAN MARAMUREȘ
UL. BAI MARE, SCARA 1:1000

INVENTAR DE COORDONATE		
Pkt	Nord(X)	Est(Y)
1	681905.254	392008.931
2	681891.511	392006.756
3	681888.259	392005.484
4	681888.641	392004.481
5	681901.482	392007.532
S=15mp		

CERTIFIC AMPLASAMENTUL
JUDEȚUL MARAMUREȘ

Ionel-Ovidiu Bogdan

4488318.07.2024
Prezentul document recepționează este valabil
înscris de procedură verbal de recepție
nr. 120524.07.2024

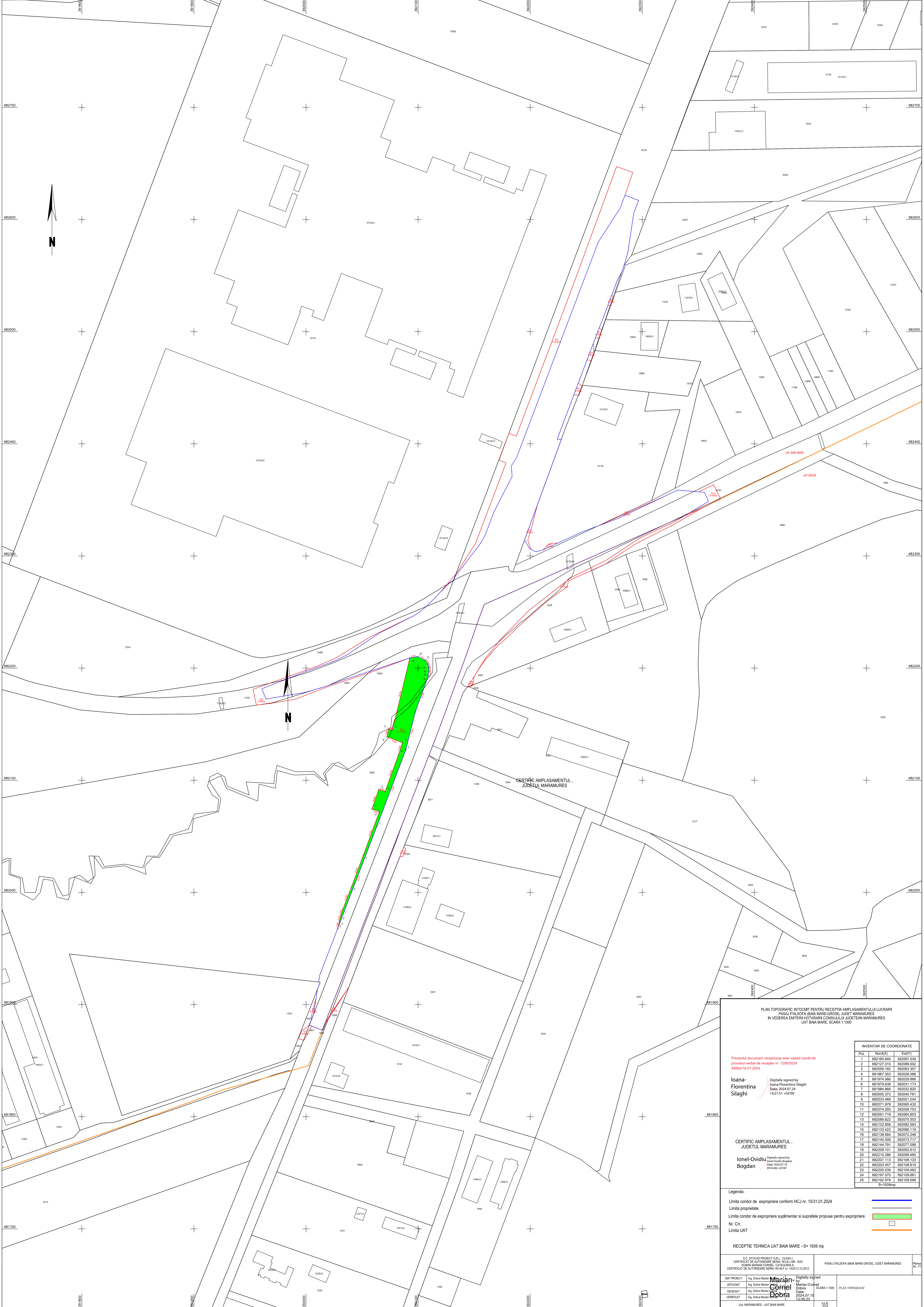
Petrisor Semnat digital de
Diaconu Petrisor Diaconu
Data: 2024.07.24
09:05:14 +03'00'

Legenda:

- Limita coridor de expropriere conform HCL nr. 15/31.01.2024
- Limita proprietate
- Limita coridor de expropriere suplimentar si suprafețe propuse pentru expropriere
- Nr. Crt.
- Limita UAT

RECEPȚIE TEHNICA UL. BAI MARE - S= 15 mp

S.C. STOCAD PROIECT S.R.L. - CLASA I CERTIFICAT DE AUTORIZARE ȘIBIA-ROȘU NR. 4633 DOBRA MARIAN CORNEL, CATEGORIA A, CERTIFICAT DE AUTORIZARE ȘIBIA-ROȘU nr. 1333/13.12.2012	PASAJ UL. SOFIA (BAIA MARE-GROSS), JUDEȚUL MARAMUREȘ	Plan Nr. 11
ȘEF PROIECT: Ing. Dobra Marian	Digitaly signed by: Marian-Cornel Dobra	
INTOCMIT: Ing. Dobra Marian	ȘIBIA-ROȘU SCARA 1:1000	PLAN TOPOGRAFIC
DESENAT: Ing. Dobra Marian	2024.07.15	
VERIFICAT: Ing. Dobra Marian	12.06.15	
JUDEȚUL MARAMUREȘ - UL. BAI MARE	ȘIBIA 2024	



CERTIFIC AMPLASAMENTUL
JUDEȚUL MARAMUREȘ

PLAN TOPOGRAFIC ÎNTOCMIT PENTRU RECEPȚIA AMPLASAMENTULUI LUCRĂRII
PASAJ ÎN TALSOFA (BAIA MARE-GROSȘI), JUDEȚ MARAMUREȘ
ÎN VEDEREA EMITERII HOTĂRĂRII CONSILIULUI JUDEȚEAN MARAMUREȘ
LAȚ BAIA MARE, SCARA 1:1000

Prezentul document recepționat este valabil înscuțit de
procesul verbal de recepție nr. 1250/2024
44692/16.07.2024

Ioana-Florentina Silaghi
Digitally signed by
Ioana-Florentina Silaghi
Date: 2024.07.24
14:21:51 +03'00'

Ionel-Ovidiu Bogdan
Digitally signed by
Ionel-Ovidiu Bogdan
Date: 2024.07.16
09:34:06 +03'00'


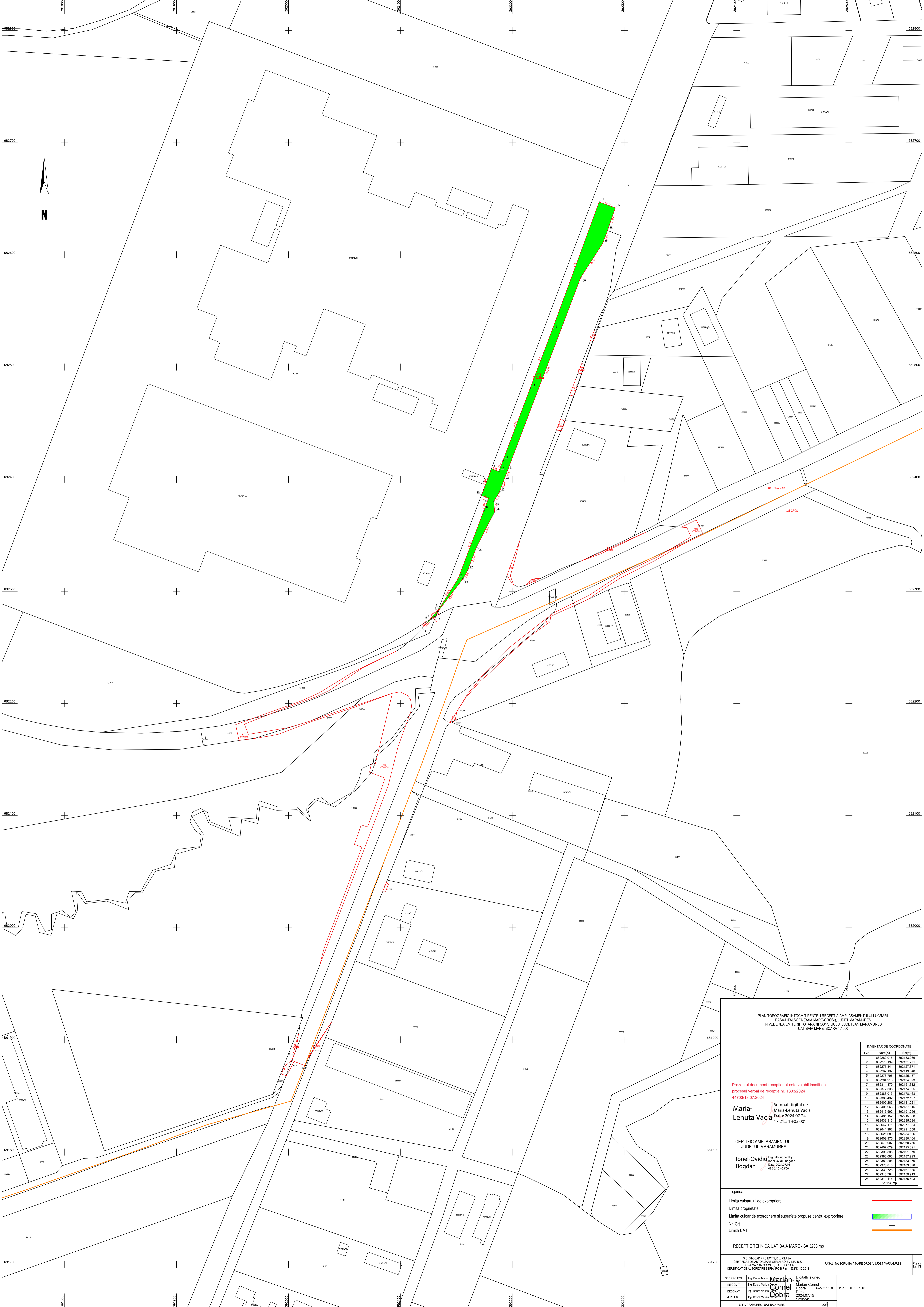
INVENTAR DE COORDONATE		
Pkt.	Nord(X)	Est(Y)
1	682160.840	392097.539
2	682127.015	392089.002
3	682056.182	392033.517
4	681967.353	392028.088
5	681974.566	392029.866
6	681979.638	392031.173
7	681984.889	392032.820
8	682005.372	392040.781
9	682033.468	392051.244
10	682071.978	392064.432
11	682074.293	392058.753
12	682091.718	392064.853
13	682089.822	392070.503
14	682122.958	392082.563
15	682133.422	392088.119
16	682138.684	392072.246
17	682145.505	392073.717
18	682144.791	392077.098
19	682205.101	392062.812
20	682212.296	392069.485
21	682207.113	392106.133
22	682205.457	392108.819
23	682200.039	392109.483
24	682197.070	392109.661
25	682192.979	392109.088

S=1939mp

Legenda:
 Limita coridor de expropriere conform HCl nr. 1531.01.2024
 Limita proprietate
 Limita coridor de expropriere suplimentar si suprafete propuse pentru expropriere
 Nr. Ct.
 Limita LAȚ

RECEPȚIE TEHNICĂ LAȚ BAIA MARE - S= 1939 mp

S.C. STOCAD PROIECT S.R.L. - CLASA I CERTIFICAT DE AUTORIZARE ȘIBU: PO-BAU-VR-4633 DOBRA MARAN CORNEL, CATEGORIA A, CERTIFICAT DE AUTORIZARE ȘIBU: PO-BAU-VR-1331/3.12.2012	PASAJ ÎN TALSOFA (BAIA MARE-GROSȘI), JUDEȚ MARAMUREȘ	Plan Nr. 1/11
ȘEF PROIECT INTOCMIT DESȘINAT VERIFICAT	Ing. Dorina Marian Ing. Dorina Marian Ing. Dorina Marian	Digitally signed by Marian-Cornel Dobra Date: 2024.07.15 12:05:23
JUDEȚUL MARAMUREȘ - LAȚ BAIA MARE	ȘIEF 2024	PLAN TOPOGRAFIC SCARA 1:1000



PLAN TOPOGRAFIC ÎNTOCMIT PENTRU RECEPȚIA AMPLASAMENTULUI LUCRĂRII
 PASAJ ÎN TALAZOARA (BAIA MARE-GROSU), JUDEȚUL MARAMUREȘ
 ÎN VEDEREA ENTERII HOTĂRĂRII CONSILIULUI JUDEȚEAN MARAMUREȘ
 UAT BAIA MARE, SCARA 1:1000

Prezentul document recepțional este valabil însoțit de
 procesul verbal de recepție nr. 1303/2024
 44703/18.07.2024

Semnat digital de
Maria-Lenuta Vacla
 Data: 2024.07.24
 17:21:54 +03'00'

CERTIFICAT DE AMPLASAMENT
 JUDEȚUL MARAMUREȘ
Ionel-Ovidiu Bogdan

Digitally signed by
 Ionel-Ovidiu Bogdan
 Date: 2024.07.16
 09:36:19 +03'00'

Pnt.	Nord(X)	Est(Y)
1	68222.015	382133.266
2	682278.139	382131.711
3	682275.341	382127.371
4	682267.137	382119.348
5	682273.796	382128.137
6	682284.918	382134.593
7	682211.370	382151.312
8	682272.230	382174.200
9	682383.013	382178.463
10	682384.433	382172.187
11	682429.259	382181.021
12	682426.963	382187.815
13	682416.592	382181.256
14	682481.152	382215.588
15	682533.316	382235.284
16	682661.111	382277.684
17	682641.992	382291.558
18	682611.690	382284.606
19	682609.970	382280.154
20	682579.907	382269.736
21	682407.629	382185.201
22	682388.598	382181.979
23	682268.063	382187.993
24	682290.296	382183.179
25	682370.813	382183.878
26	682329.728	382187.835
27	682318.784	382159.913
28	682311.116	382155.663

Legenda:
 Limita culoarului de expropriere —
 Limita proprietate —
 Limita culoar de expropriere si suprafete propuse pentru expropriere —
 Nr. Ct. 1
 Limita UAT —

RECEPȚIE TEHNICĂ UAT BAIA MARE - S= 3238 mp

S.C. STOCAD PROIECT S.R.L. CLASA I CERTIFICAT DE AUTORIZARE ȘIBIA, ÎN CAZUL NR. 4633 DOBRA MARIAN CORNEL, CATEGORIA A, CERTIFICAT DE AUTORIZARE ȘIBIA, ÎN CAZUL NR. 5331/13.12.2012	PASAJ ÎN TALAZOARA (BAIA MARE-GROSU), JUDEȚUL MARAMUREȘ	Plan Nr. 1/1
ȘEF PROIECT ÎNTOCMIT DESENAT VERIFICAT	Ing. Dorina Marian Ing. Dorina Marian Ing. Dorina Marian	Digitaly signed by Marian-Cornel Dobra Date: 2024.07.16 12:06:41
JUDEȚUL MARAMUREȘ - UAT BAIA MARE	SCARA 1:1000 PLAN TOPOGRAFIC	IULIE 2024



PLAN TOPOGRAFIC ÎNTOCMIT PENTRU RECEPȚIA AMPLASAMENTULUI LUCRĂRII
PASAJI TALSOFA (BAIA MARE-GROSI), JUDEȚUL MARAMUREȘ
ÎN VEDEREA EMITERII HOTĂRĂRII CONSILIULUI JUDEȚEAN MARAMUREȘ
UAȚ BAIA MARE, SCARA 1:1000

INVENTAR DE COORDONATE		
Pct.	Nord(X)	Est(Y)
1	682530.284	392274.593
2	682523.386	392272.094
3	682523.373	392269.305
4	682532.565	392272.745

Valabil cu PVR nr. 1259/18.07.2024
44712/18.07.2024

Vasile Gherman

Digitally signed by
Vasile Gherman
Date: 2024.07.18
10:34:49 +0300'

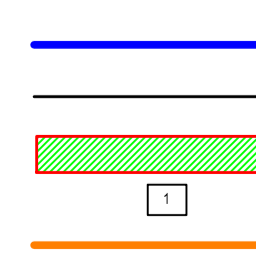
CERTIFIC AMPLASAMENTUL
JUDEȚUL MARAMUREȘ

Ionel-Ovidiu Bogdan

Digitally signed by
Ionel-Ovidiu Bogdan
Date: 2024.07.16
09:36:51 +0300'

Legenda:

- Limita coridor de expropriere conform HCl nr. 1531/01.2024
- Limita proprietate
- Limita coridor de expropriere suplimentar si suprafețe propuse pentru expropriere
- Nr. Crt.
- Limita UAȚ

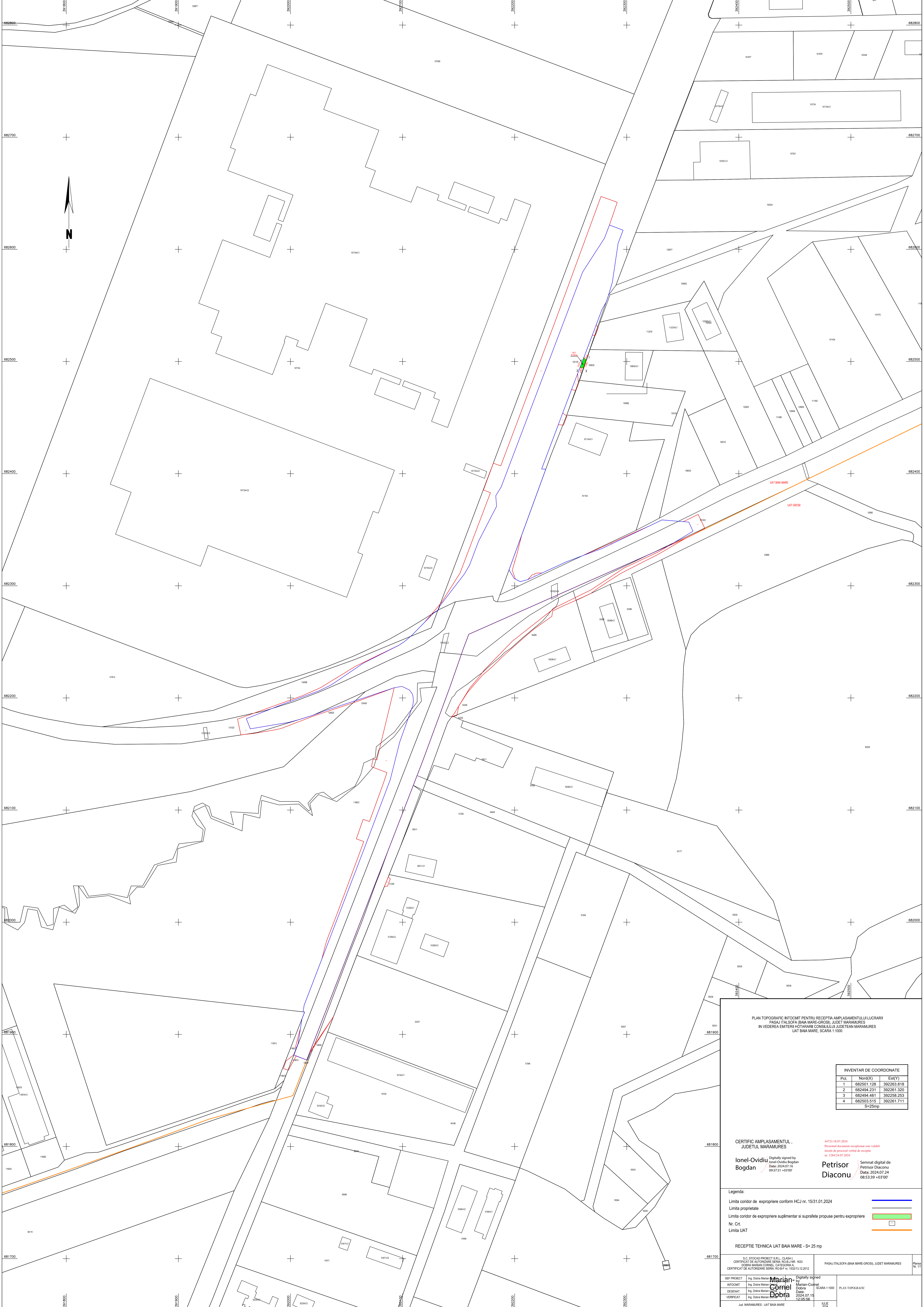


RECEPȚIE TEHNICA UAȚ BAIA MARE - S= 22 mp

S.C. STOCAD PROIECT S.R.L. - CLASA 1	PASAJI TALSOFA (BAIA MARE-GROSI), JUDEȚUL MARAMUREȘ	Plan nr. 1/11
CERTIFICAT DE AUTORIZARE ȘEDINȚĂ P.C.Ș. nr. 4633		
DOBRĂ MĂRAN CORNEL, CATEGORIA A		
CERTIFICAT DE AUTORIZARE ȘEDINȚĂ P.C.Ș. nr. 5331/13.12.2012		

ȘEF PROIECT	Ing. Dorina Măruș	Digitally signed by Dorina Măruș Date: 2024.07.15 12:05:48	ȘEF DE PROIECT	Ing. Dorina Măruș	Digitally signed by Dorina Măruș Date: 2024.07.15 12:05:48
INTOCMIT	Ing. Dorina Măruș		DESENAT	Ing. Dorina Măruș	
VERIFICAT	Ing. Dorina Măruș		VERIFICAT	Ing. Dorina Măruș	

Județ MARAMUREȘ - UAȚ BAIA MARE



PLAN TOPOGRAFIC ÎNTOCMIT PENTRU RECEPȚIA AMPLASAMENTULUI LUCRĂRII
 PASAJI TALSOFA (BAIA MARE-GROSS), JUDEȚ MARAMUREȘ
 ÎN VEDEREA EMITERII NOTĂRII CONSILIULUI JUDEȚEAN MARAMUREȘ
 UAT BAIA MARE, SCARA 1:1000

INVENTAR DE COORDONATE		
Pct.	Nord(X)	Est(Y)
1	682501.128	392263.818
2	682494.231	392281.320
3	682494.481	392258.253
4	682503.515	392281.711

S=25mp

CERTIFIC AMPLASAMENTUL
 JUDEȚUL MARAMUREȘ

Ionel-Ovidiu Bogdan Digitally signed by
 Ionel-Ovidiu Bogdan
 Date: 2024.07.16
 09:37:31 +03'00'

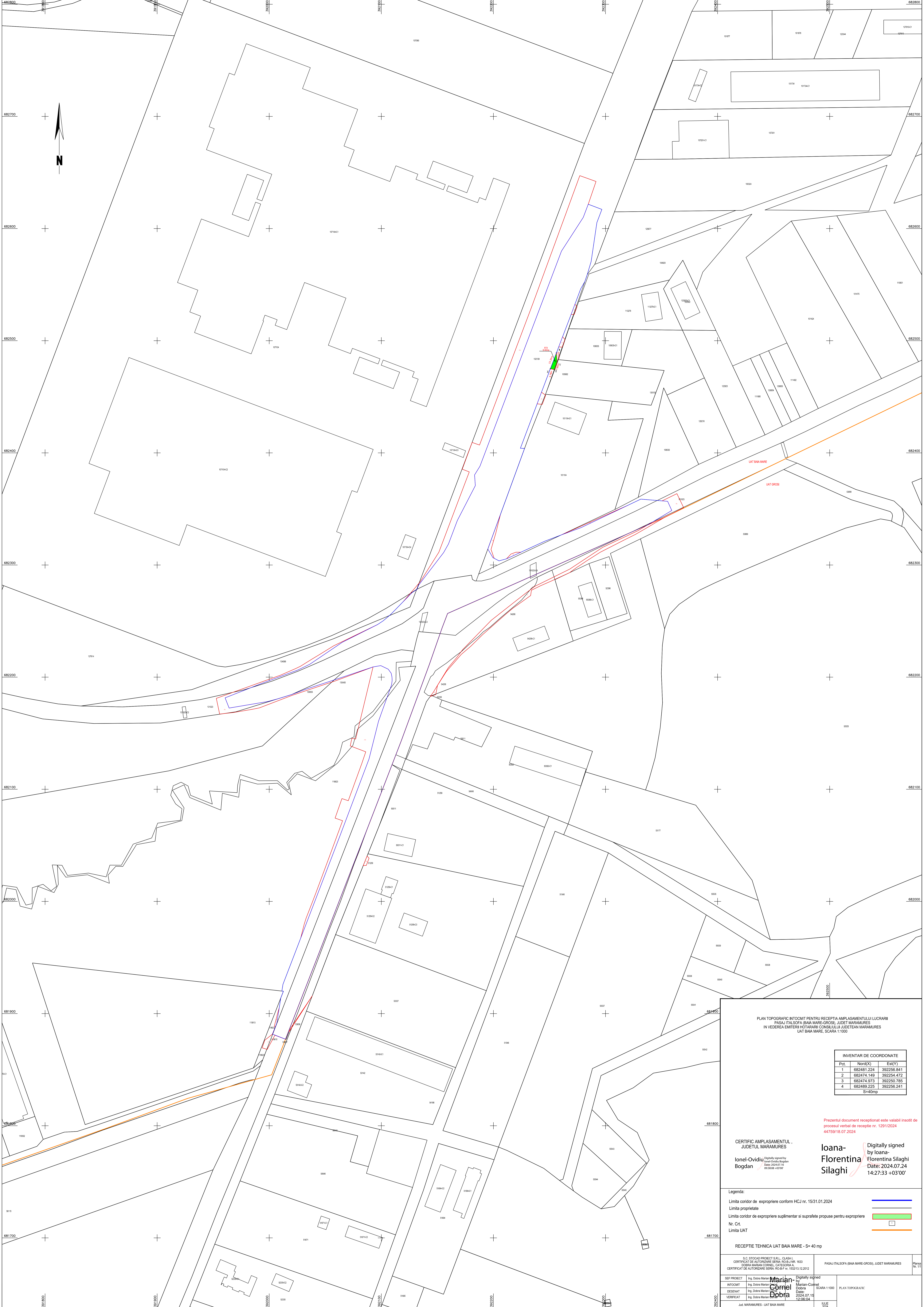
Petrisor Diaconu Digitally signed by
 Petrisor Diaconu
 Date: 2024.07.24
 08:53:39 +03'00'

Legenda:

- Limita coridor de expropriere conform HCl nr. 15/31.01.2024
- Limita proprietate
- Limita coridor de expropriere suplimentar și suprafețe propuse pentru expropriere
- Nr. Crt.
- Limita UAT

RECEPȚIE TEHNICĂ UAT BAIA MARE - S= 25 mp

S.C. STOCAD PROIECT S.R.L. CLASA CERTIFICAT DE AUTORIZARE ȘIȘA: PC-BA-MAR-103 DOBRA MARIAN CORNEL, CATEGORIA A, CERTIFICAT DE AUTORIZARE ȘIȘA: PC-BA-MAR-103/13.12.2012	PASAJI TALSOFA (BAIA MARE-GROSS), JUDEȚ MARAMUREȘ Planșă nr. 1/1
ȘEF PROIECT: Ing. Dobra Marian ÎNTOCMIT: Ing. Dobra Marian DESENȘAT: Ing. Dobra Marian VERIFICAT: Ing. Dobra Marian	Digitally signed by Marian-Cornel Dobra Date: 2024.07.16 12:05:56 PLAN TOPOGRAFIC SCARA 1:1000 JUDEȚ MARAMUREȘ - UAT BAIA MARE IJUE 2024



PLAN TOPOGRAFIC ÎNTOCMIT PENTRU RECEPȚIA AMPLASAMENTULUI LUCRĂRII
 PASAJ ÎN ALȘOFA (BAIA MARE-GROSȘI), JUDEȚUL MARAMUREȘ
 ÎN VEDEREA EMITERII HOTĂRĂRII CONSILIULUI JUDEȚEAN MARAMUREȘ
 UAT BAIA MARE, SCARA 1:1000

INVENTAR DE COORDONATE		
Pct.	Nord(X)	Est(Y)
1	682481.224	392256.841
2	682474.149	392254.472
3	682474.973	392250.785
4	682489.225	392256.241
S=40mp		

Prezentul document receptional este valabil însoțit de
 procesul verbal de recepție nr. 1291/2024
 44759/18.07.2024

CERTIFICAT DE AMPLASAMENTUL
 JUDEȚUL MARAMUREȘ

Ionel-Ovidiu Bogdan

Ioana-Florentina Silaghi

Digitally signed
 by Ioana-Florentina Silaghi
 Date: 2024.07.24
 14:27:33 +03'00'

Legenda:

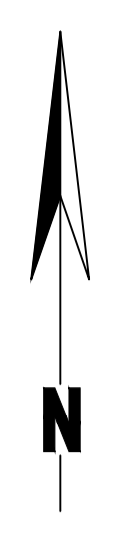
- Limita coridor de expropriere conform HCL nr. 1531/01.2024 —
- Limita proprietate —
- Limita coridor de expropriere suplimentar si suprafete propuse pentru expropriere —
- Nr. Crt.
- Limita UAT —

RECEPȚIE TEHNICĂ UAT BAIA MARE - S= 40 mp

S.C. STOCAD PROIECT S.R.L. - CLASA I
 CERTIFICAT DE AUTORIZARE ȘIBIA: ȘIBIA NR. 4833
 DOBRA MARIAN CORNEL, CATEGORIA A,
 CERTIFICAT DE AUTORIZARE ȘIBIA: ȘIBIA nr. 1331/13.12.2012 PASAJ ÎN ALȘOFA (BAIA MARE-GROSȘI), JUDEȚUL MARAMUREȘ

ȘEF PROIECT	Ing. Dobra Marian	Digitally signed by Dobra Marian	PLAN TOPOGRAFIC
INTOCMIT	Ing. Dobra Marian	Digitally signed by Dobra Marian	
DESENAT	Ing. Dobra Marian	Digitally signed by Dobra Marian	
VERIFICAT	Ing. Dobra Marian	Digitally signed by Dobra Marian	

JUDEȚUL MARAMUREȘ - UAT BAIA MARE



44762/18.07.2024
Prezentul document recepționat este valabil însoțit
de procesul verbal de recepție nr. 1296/24.07.2024

Anamaria Pop
Semnat digital de Anamaria Pop
Data: 2024.07.24
16:11:36 +03'00'

PLAN TOPOGRAFIC ÎNTOCMIT PENTRU RECEPȚIA AMPLASAMENTULUI LUCRĂRII
PASAJ ALTSOFA (BAIA MARE-GROSU), JUDEȚUL MARAMUREȘ
ÎN VEDEREA EMITERII HOTĂRĂRII CONSILIULUI JUDEȚEAN MARAMUREȘ
LAȚ BAIA MARE, SCARA 1:1100

INVENTAR DE COORDONATE		
Pct.	Nord(X)	Est(Y)
1	682451.335	392246.659
2	682443.210	392243.577
3	682443.718	392238.986
4	682444.878	392239.423
5	682454.072	392242.893
S=44mp		

CERTIFICAT DE AMPLASAMENT
JUDEȚUL MARAMUREȘ

Ionel-Ovidiu Bogdan
Digitally signed by Ionel-Ovidiu Bogdan
Date: 2024.07.15 12:06:11
+03'00'

Legenda:
Limita coridor de expropriere conform HCL nr. 15/31.01.2024
Limita proprietate
Limita coridor de expropriere suplimentar si suprafețe propuse pentru expropriere
Nr. Crt.
Limita LAȚ

RECEPȚIE TEHNICĂ LAȚ BAIA MARE - S= 44 mp

ȘEF PROIECT	Ing. Doina Mariana Pop	Digitally signed by Doina Mariana Pop	SCARA 1:1100	PLAN TOPOGRAFIC
INTOCMIT	Ing. Doina Mariana Pop	Digitally signed by Doina Mariana Pop	2024.07.15	12:06:11
DESENAT	Ing. Doina Mariana Pop	Digitally signed by Doina Mariana Pop	2024.07.15	12:06:11
VERIFICAT	Ing. Doina Mariana Pop	Digitally signed by Doina Mariana Pop	2024.07.15	12:06:11

Județul Maramureș - LAȚ BAIA MARE



PLAN TOPOGRAFIC ÎNTOCMIT PENTRU RECEPȚIA AMPLASAMENTULUI LUCRĂRII
PASAJ ÎN ALȘOFA (BAIA MARE-GROSU), JUDEȚUL MARAMUREȘ
ÎN VEDEREA EMITERII HOTĂRĂRII CONSILIULUI JUDEȚEAN MARAMUREȘ
LAȚ BAIA MARE, SCARA 1:1100

INVENTAR DE COORDONATE		
Pct.	Nord(X)	Est(Y)
1	682328.105	392202.034
2	682313.867	392197.873
3	682305.974	392200.670
4	682306.557	392199.561
5	682314.239	392195.000
6	682345.056	392206.268
S=65mp		

CERTIFIC AMPLASAMENTUL, JUDEȚUL MARAMUREȘ

Prezentul document recepțional este valabil însoțit de procesul verbal de recepție nr. 1302/2024
44766/18.07.2024

Ionel-Ovidiu Bogdan
Bogdan

Digitally signed by
Ionel-Ovidiu Bogdan
Date: 2024.07.16
09:39:32 +03'00'

Maria-Lenuta Vacila
Lenuta Vacila

Semnat digital de
Maria-Lenuta Vacila
Date: 2024.07.24
17:15:13 +03'00'

Legenda:

Limita coridor de expropriere conform HCl nr. 1531/01.2024

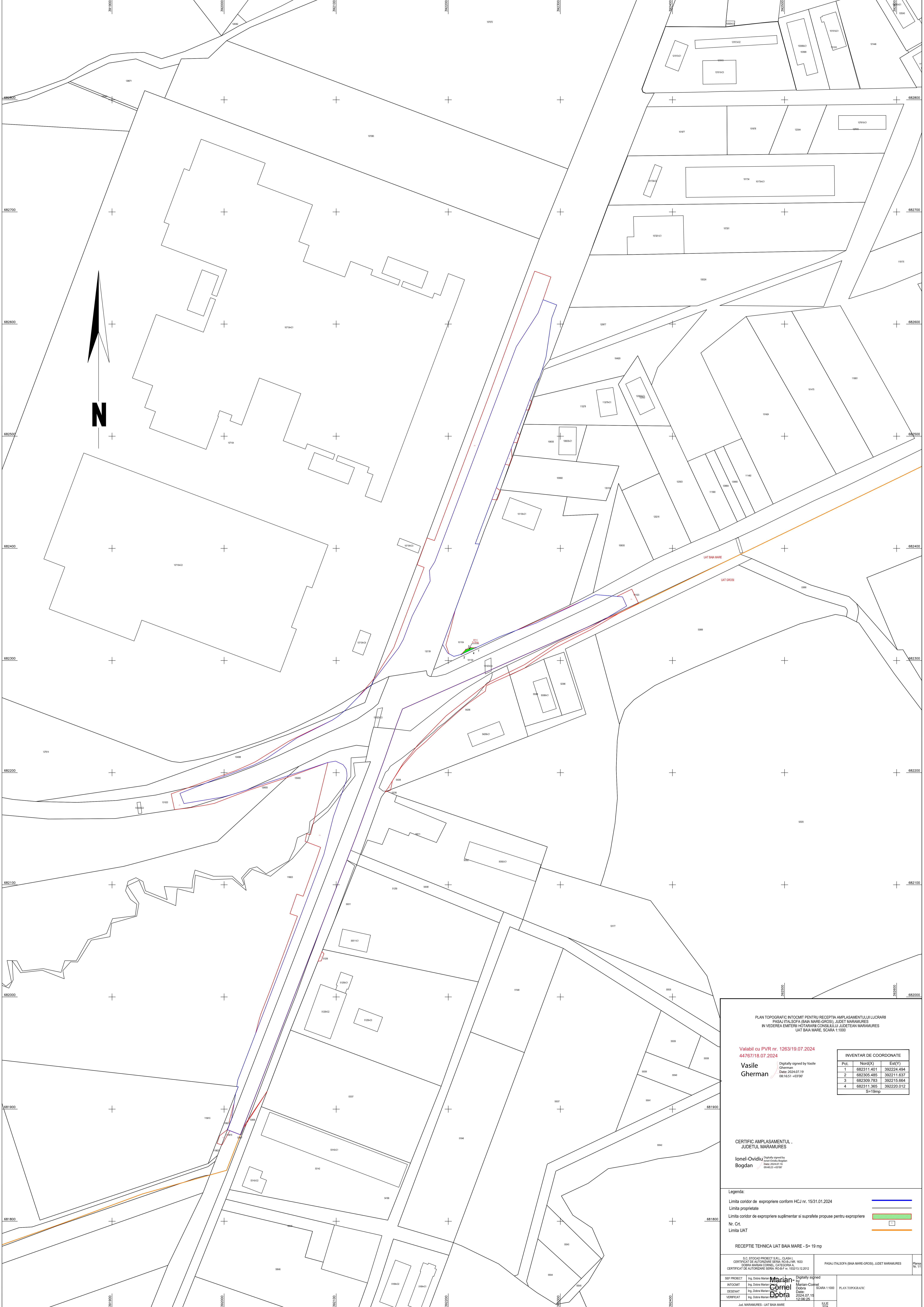
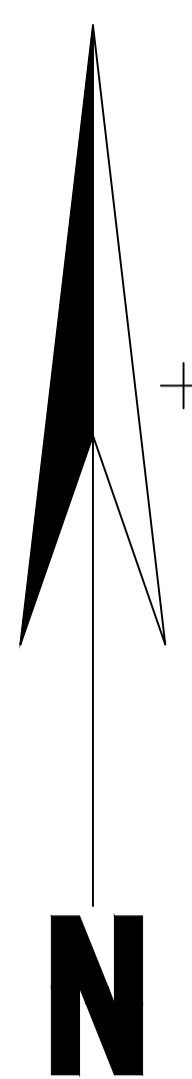
Limita proprietate

Nr. Crt.

Limita UAȚ

RECEPȚIE TEHNICĂ LAȚ BAIA MARE - S= 65 mp

S.C. STOCAD PROIECT S.R.L. - CLASA I CERTIFICAT DE AUTORIZARE ȘIBIA, ȘOS. B. NR. 4633 DOBRA MARIAN CORNEL, CATEGORIA A.		PASAJ ÎN ALȘOFA (BAIA MARE-GROSU), JUDEȚUL MARAMUREȘ	Plan Nr. 111
ȘEF PROIECT	Ing. Dorina Marian	Digitally signed by Marian-Cornel Dobra	PLAN TOPOGRAFIC
INTOCMIT	Ing. Dorina Marian	Date: 2024.07.16	
DESENAT	Ing. Dorina Marian	Date: 2024.07.16	
VERIFICAT	Ing. Dorina Marian	Date: 2024.07.16	
JUDEȚUL MARAMUREȘ - LAȚ BAIA MARE		ȘIEF 2024	



PLAN TOPOGRAFIC ÎNTOCMIT PENTRU RECEPȚIA AMPLASAMENTULUI LUCRĂRII
PASAJ ÎN ALȘOFA (BAIA MARE-GROSȘI), JUDEȚUL MARAMUREȘ
ÎN VEDEREA EMITERII HOTĂRĂRII CONSILIULUI JUDEȚEAN MARAMUREȘ
UAT BAIA MARE, SCARA 1:1000

Valabil cu PVR nr. 1263/19.07.2024
44767/16.07.2024

Vasile Gherman
Digitally signed by Vasile Gherman
Date: 2024.07.19 08:16:31 +0300

INVENTAR DE COORDONATE		
Pct.	Nord(X)	Est(Y)
1	682311.421	392224.494
2	682305.485	392211.637
3	682309.783	392215.664
4	682311.365	392220.012

S=19mp

CERTIFICAT DE AMPLASAMENT, JUDEȚUL MARAMUREȘ

Ionel-Ovidiu Bogdan
Digitally signed by Ionel-Ovidiu Bogdan
Date: 2024.07.16 09:49:23 +0300

Legenda:
Limita coridor de expropriere conform HCL nr. 153/31.01.2024
Limita proprietate
Limita coridor de expropriere suplimentar si suprafete propuse pentru expropriere
Nr. Crt.
Limita UAT

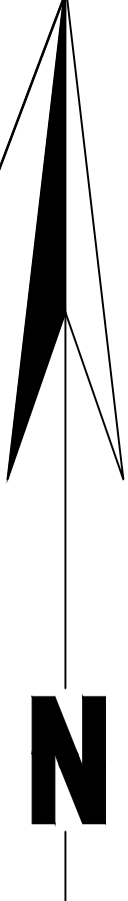
RECEPȚIE TEHNICĂ UAT BAIA MARE - S= 19 mp

ȘEF PROIECT	Ing. Dorina Marian	Digitally signed by Dorina Marian	ȘEF PROIECT	Ing. Dorina Marian	Digitally signed by Dorina Marian
INTOCMITOR	Ing. Dorina Marian	Digitally signed by Dorina Marian	DESENAT	Ing. Dorina Marian	Digitally signed by Dorina Marian
VERIFICAT	Ing. Dorina Marian	Digitally signed by Dorina Marian	VERIFICAT	Ing. Dorina Marian	Digitally signed by Dorina Marian

Județul Maramureș - UAT BAIA MARE

PASAJ ÎN ALȘOFA (BAIA MARE-GROSȘI), JUDEȚUL MARAMUREȘ

Plan No. 1/1



PLAN TOPOGRAFIC ÎNTOCMIT PENTRU RECEPTIA AMPLASAMENTULUI LUCRARII PASAJI ITALSOFA (BAIA MARE-GROSI), JUDEȚUL MARAMUREȘ
IN VEDEREA EMITERII HOTĂRĂRII CONSILIULUI JUDEȚEAN MARAMUREȘ
UAT BAIA MARE

INVENTAR DE COORDONATE		
Pct	Nord(X)	Est(Y)
1	682353.141	392319.771
2	682333.383	392278.335
3	682326.872	392260.531
4	682326.967	392260.938

S=39mp

CERTIFICAT DE AUTORIZARE
JUDEȚUL MARAMUREȘ

41769/18.07.2024
Prezentul document reprezintă conținutul
rezultatelor procesului tehnologic de recepție
nr. 1.283/24.07.2024

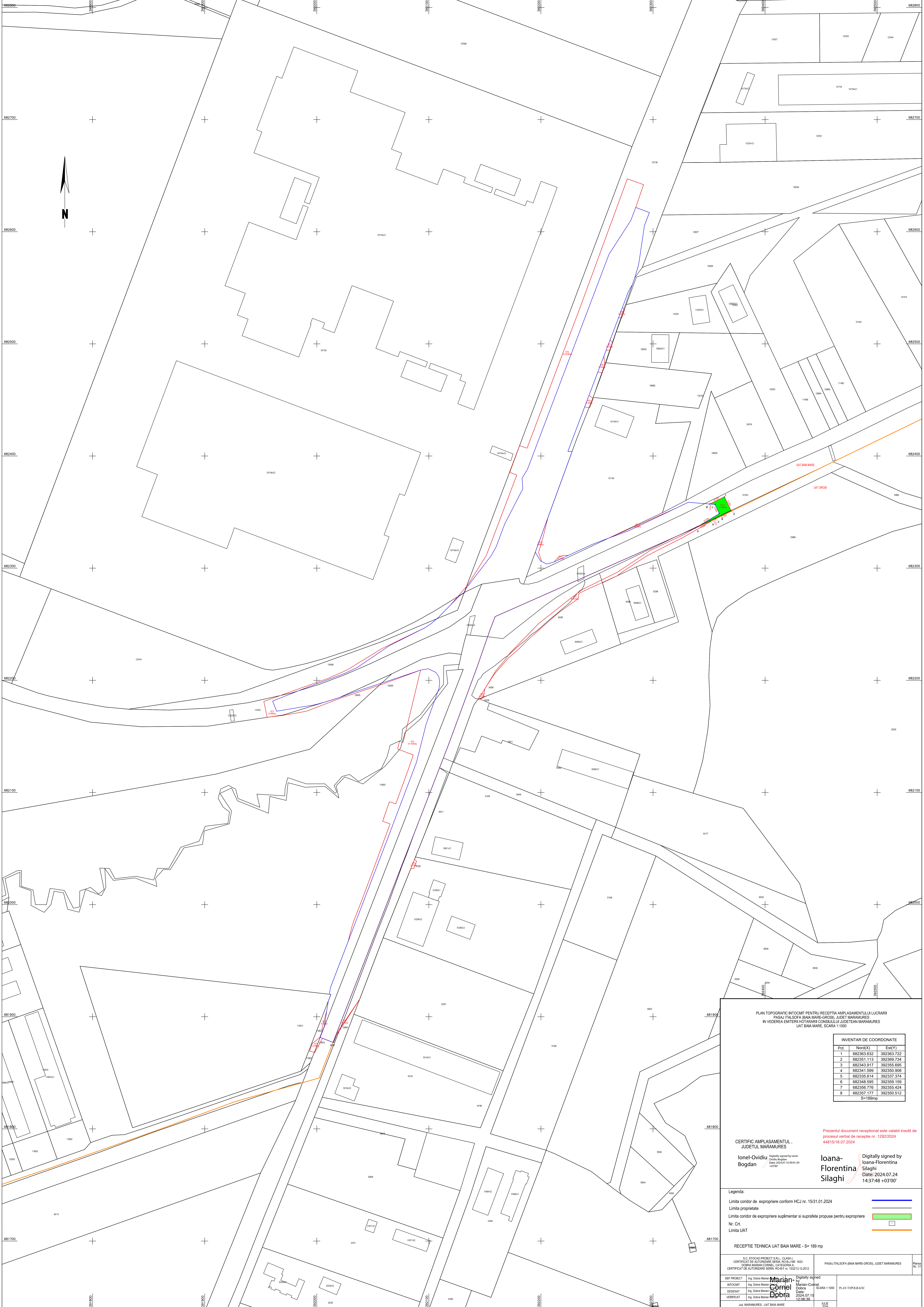
Ionel-Ovidiu Bogdan
Digitally signed by Ionel-Ovidiu Bogdan
Date: 2024.07.15
994102.491907

Petrisor Semnat digital de
Petrisor Diaconu
Data: 2024.07.24
08:37:24 +03'00'

Legenda:
Limita coridor de expropriere conform HCl nr. 15/31.01.2024
Limita proprietate
Limita coridor de expropriere suplimentar si suprafete propuse pentru expropriere
Nr. Ct.
Limita UAT

RECEPTIE TEHNICA UAT BAIA MARE - S= 39 mp

S.C. STOCAD PROIECT S.R.L. - CLASA I CERTIFICAT DE AUTORIZARE ȘIBIA: ȘIB-CA-VR-4633 DOBRA MARAN CORNEL, CATEGORIA A, CERTIFICAT DE AUTORIZARE ȘIBIA: ȘIB-CA-VR-4633/12.2012	PASAJI ITALSOFA (BAIA MARE-GROSI), JUDEȚUL MARAMUREȘ	Plan Nr. 1/1
ȘEF PROIECT INTOCMIT DESENAT VERIFICAT	Ing. Dobra Maran Cornel Ing. Dobra Maran Cornel Ing. Dobra Maran Cornel Ing. Dobra Maran Cornel	Digitally signed by Dobra Maran Cornel ȘIBIA: ȘIB-CA-VR-4633 PLAN TOPOGRAFIC Data: 2024.07.15 12:06:32
JUDEȚUL MARAMUREȘ - UAT BAIA MARE	ȘIBIA 2024	



PLAN TOPOGRAFIC ÎNTOCMIT PENTRU RECEPȚIA AMPLASAMENTULUI LUCRĂRII
 PASAJ ÎN ALSDFA (BAIA MARE-GROȘU), JUDEȚ MARAMUREȘ
 ÎN VEDEREA EMITERII HOTĂRĂRII CONSILIULUI JUDEȚEAN MARAMUREȘ
 UAT BAIA MARE, SCARA 1:1000

INVENTAR DE COORDONATE		
Pct.	Nord(X)	Est(Y)
1	682363.632	392363.722
2	682351.113	392369.734
3	682343.917	392355.695
4	682341.599	392350.908
5	682335.614	392337.374
6	682348.595	392359.159
7	682356.776	392355.424
8	682357.177	392350.512
S=189mp		

Prezentul document receptionat este valabil însoțit de
 procesul verbal de recepție nr. 1292/2024
 44815/18.07.2024

CERTIFIC AMPLASAMENTUL
 JUDEȚUL MARAMUREȘ
Ionel-Ovidiu Bogdan Digitally signed by
Ionel-Ovidiu Bogdan
Date: 2024.07.15 12:06:39
44907

Ioana-Florentina Silaghi Digitally signed by
Ioana-Florentina Silaghi
Date: 2024.07.24
14:37:48 +03'00'

Legenda:
 Limita coridor de expropriere conform HCL nr. 1531.01.2024 —
 Limita proprietate —
 Limita coridor de expropriere suplimentar si suprafete propuse pentru expropriere —
 Nr. Crt.
 Limita UAT —

RECEPȚIE TEHNICĂ UAT BAIA MARE - S= 189 mp

S.C. STOCAD PROIECT S.R.L. - CLASA I CERTIFICAT DE AUTORIZARE ȘEDINȚĂ P.C.Ș. Nr. 4633 DOBRA MARIAN CORNEL, CATEGORIA A CERTIFICAT DE AUTORIZARE ȘEDINȚĂ P.C.Ș. Nr. 1331/3.12.2012		PASAJ ÎN ALSDFA (BAIA MARE-GROȘU), JUDEȚ MARAMUREȘ	Plan Nr. 1/1
ȘEF PROIECT	Ing. Dobra Marian	Digitally signed by Dobra Marian Date: 2024.07.15 12:06:39	PLAN TOPOGRAFIC
DESENȘAT	Ing. Dobra Marian		SCARA 1:1000
VERIFICAT	Ing. Dobra Marian		JUDEȚ MARAMUREȘ - UAT BAIA MARE